



**Legende:**

**Planzeichen**

**Art der baulichen Nutzung**

 Sonderbauflächen, Zweckbestimmung: "Brennerei und Obsthof"

**Grünflächen**

 Grünflächen; Zweckbestimmung:

 Kleingärten

**Flächen für die Landwirtschaft und Wald**

 Flächen für die Landwirtschaft

 Flächen für Wald

**Sonstige Planzeichen**

 Grenze des räumlichen Geltungsbereiches der Flächennutzungsplanänderung

**Rechtsgrundlagen**

Baugesetzbuch (BauGB) i.d.F. der Bekanntmachung vom 03.11.2017 (BGBl. I S. 3634), zuletzt geändert durch Artikel 1 des Gesetzes vom 14.06.2021 (BGBl. I S. 1802), Baunutzungsverordnung (BauNVO) i.d.F. der Bekanntmachung vom 21.11.2017 (BGBl. I S. 3786), zuletzt geändert durch Artikel 2 des Gesetzes vom 14.06.2021 (BGBl. I S. 1802), Planzeichenverordnung 1990 (PlanzV 90) i.d.F. der Bekanntmachung vom 18.12.1990 (BGBl. I 1991 S. 58), zuletzt geändert durch Artikel 3 des Gesetzes vom 14.06.2021 (BGBl. I S. 1802).

**Verfahrensvermerke**

Der Aufstellungsbeschluss gem. § 2 Abs. 1 BauGB wurde durch die Gemeindevertretung gefasst am 21.05.2021

Der Aufstellungsbeschluss gem. § 2 Abs. 1 Satz 2 BauGB wurde ortsüblich bekanntgemacht am \_\_\_\_\_

Die Öffentlichkeitsbeteiligung gem. § 3 Abs. 1 BauGB wurde ortsüblich bekanntgemacht am \_\_\_\_\_

Die Öffentlichkeitsbeteiligung gem. § 3 Abs. 1 BauGB erfolgte in der Zeit vom \_\_\_\_\_ bis einschließlich \_\_\_\_\_

Die Öffentlichkeitsbeteiligung gem. § 3 Abs. 2 BauGB wurde ortsüblich bekanntgemacht am \_\_\_\_\_

Die Öffentlichkeitsbeteiligung gem. § 3 Abs. 2 BauGB erfolgte in der Zeit vom \_\_\_\_\_ bis einschließlich \_\_\_\_\_

Der Feststellungsbeschluss gem. § 6 Abs. 6 BauGB erfolgte durch die Gemeindevertretung am \_\_\_\_\_

Die Bekanntmachungen erfolgten in der Gelnhäuser Neue Zeitung.

**Ausfertigungsvermerk:**  
Es wird bestätigt, dass der Inhalt der Flächennutzungsplanänderung mit den hierzu ergangenen Beschlüssen der Gemeindevertretung übereinstimmt und dass die für die Rechtswirksamkeit maßgebenden Verfahrensvorschriften eingehalten worden sind.

Freigericht, den \_\_\_\_\_


\_\_\_\_\_  
Bürgermeister

**Genehmigungsvermerk:**

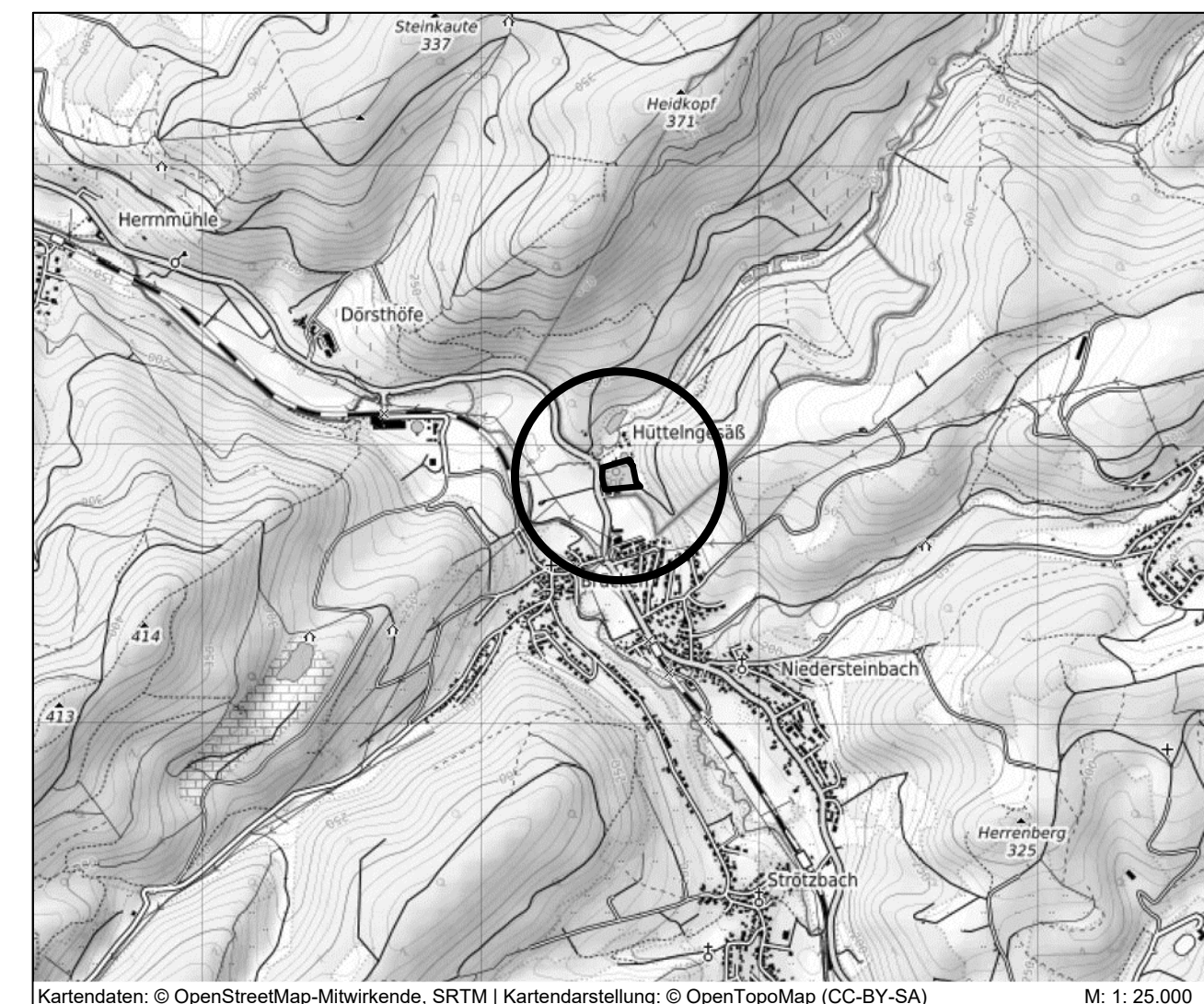
**Rechtskraftvermerk:**  
Die Genehmigung der Flächennutzungsplanänderung wurde gem. § 6 Abs. 5 BauGB ortsüblich am \_\_\_\_\_ bekannt gemacht. Damit wird die Flächennutzungsplanänderung wirksam.

Freigericht, den \_\_\_\_\_

\_\_\_\_\_  
Bürgermeister



**Gemeinde Freigericht, Ortsteil Neuses**  
8. Änderung des Flächennutzungsplanes  
(0-2-08-FNP) im Bereich "Hüttelngesäß -  
Obsthof und Edelbrennerei Dirker"



**PLANUNGSBÜRO FISCHER**  
Raumplanung | Stadtplanung | Umweltplanung  
Im Nordpark 1 - 35435 Wettenberg | t. +49 641 98441-22 | f. +49 641 98441-155 | info@fischer-plan.de | www.fischer-plan.de

<h1>Vorentwurf</h1>	Stand:	23.08.2021
	Projektleitung:	Böttger / Bode
	CAD:	Böttger
	Maßstab:	1 : 2.500
	Projektnummer:	21-2463